



# De Polen van Driel

Wandelen in de voetsporen  
van Sosabowski  
en zijn manschappen

**STICHTING DRIEL-POLEN**

Kerkstraat 27 | 6665CE Driel | [info@driel-polen.nl](mailto:info@driel-polen.nl) | [www.driel-polen.nl](http://www.driel-polen.nl)

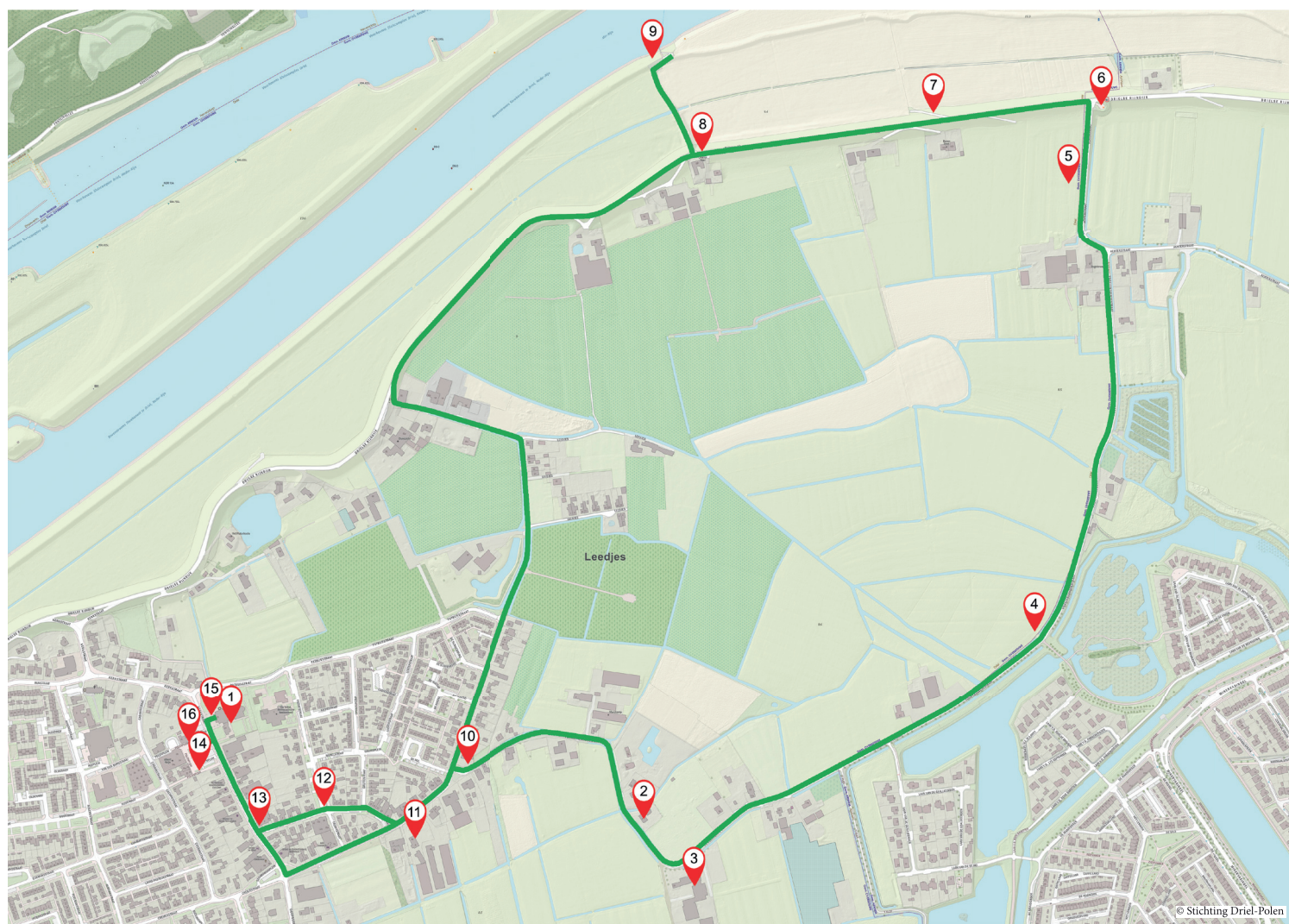




# De Polen van Driel: Wandelen in de voetsporen van Sosabowski en zijn manschappen

*Dit is een wandeling langs belangrijke punten in en rond Driel waar tijdens de Tweede Wereldoorlog de 1e Poolse Onafhankelijke Parachutisten Brigade vocht. De route gaat onder andere over de landingsterreinen en langs het hoofdkwartier van generaal-majoor Sosabowski.*

Dit is een wandeling langs belangrijke punten in en rond Driel waar in de Tweede Wereldoorlog, tijdens Operatie Market Garden, de 1e Poolse Onafhankelijke Parachutisten Brigade vocht. Zij waren hier om de ingesloten Britse troepen bij Oosterbeek te ondersteunen. Om de Britse troepen te kunnen bereiken, moesten de Polen bij Driel de Rijn oversteken. De route - van ongeveer 6 kilometer - voert onder andere over de landingsterreinen, langs het Drielse veer en het hoofdkwartier van generaal Sosabowski. De wandeling start en eindigt bij het Informatiecentrum 'De Polen van Driel' en is ontwikkeld door de Stichting Driel-Polen.



De ontwikkeling van de route werd mogelijk gemaakt door de provincie Gelderland. In een samenwerking van de Airborne Region (de vier betrokken gemeentes), toeristische organisaties en Liberation Route Europe zijn op die manier 4 routes ontwikkeld. Die zijn alle vier terug te vinden via [visitarnhem.com/airborne](http://visitarnhem.com/airborne).



# De Polen van Driel: Wandelen in de voetsporen van Sosabowski en zijn manschappen


*‘Verbonden door vriendschap en dankbaarheid’*

Deze wandeling is vanaf september 2021 opgenomen in het wandelnetwerk van de gemeente Overbetuwe. De wandelroute ‘Polen van Driel’ is dan ook voorzien van bewegwijzering. Je kunt de route eenvoudig lopen door de pijltjes te volgen. Ook kun je de route uitbreiden met behulp van keuzepunten. Op het informatiepaneel bij ‘De Polen van Driel’ vind je een kaart met de aansluitende wandelroutes rond Driel. Dit ga je zien....




© Stichting Driel-Polen, Foto Ion Timmer

Het monument in Driel op Plac Polski (Polenplein) na de herdenking van 2014 met kransen van Koning Willem-Alexander en de Poolse president Komorowski.



© Sikorski Institute, gebruiksrechten bij Stichting Driel-Polen

Generaal-majoor Stanisław Sosabowski (8 mei 1892 - 25 september 1967), bevelhebber van de 1e Poolse Onafhankelijke Parachutisten Brigade.



© Dotka Data BV 2020

Luchtfoto van Driel en omgeving, gefotografeerd op 12 september 1944 door het 541ste squadron van de RAF.



© Stichting Driel-Polen

De wandelroute ingetekend op een stafkaart uit de Tweede Wereldoorlog.

# 1. Informatiecentrum De Polen van Driel



*‘Verbonden door vriendschap en dankbaarheid’*

Op 21 september 1944 landde tijdens Operatie Market Garden de 1ste Poolse Onafhankelijke Parachutistenbrigade bij het dorp Driel. De gevolgen waren groot, zowel voor de Drielse burgerbevolking als voor de Poolse parachutisten.

Het informatiecentrum achterin de katholieke kerk belicht de strijd van de 1ste Poolse Onafhankelijke Parachutistenbrigade bij Driel tijdens Operatie Market Garden.

Tevens gaat het in op het ontstaan van deze brigade, de oneervolle behandeling van de Polen na het mislukken van de operatie, het eeerherstel en de hechte band die bestaat tussen Driel en Polen.



© Stichting Driel-Polen, Foto Ton Timmer



© Stichting Driel-Polen, Foto Ton Timmer



© Stichting Driel-Polen, Foto Ton Timmer



© Stichting Driel-Polen, Foto Ton Timmer



© Stichting Driel-Polen, Foto Ton Timmer



## 2. Landingsterreinen: destijds velden en boomgaarden

*Op 21 september 1944, omstreeks 17:15 uur was dit het landingsterrein van de Poolse troepen. Er werden hier ongeveer 1.000 parachutisten gedropt.*

Op 21 september 1944 vormde dit gebied 'Dropzone K' (DZ K).

De omgeving van Driel bestond destijds uit velden en boomgaarden.

Hierboven sprongen rond 17:15 uur ongeveer 1.000 parachutisten van de 1e Poolse Onafhankelijke Parachutistenbrigade uit de 73 Dakota-transportvliegtuigen van de Amerikaanse luchtmacht.



Historische en recentelijke beelden gecombineerd: Poolse parachutisten bij Overasselt in september 1944 samen met een hedendaagse foto van Driel.




Een derde van de Poolse troepen landde twee dagen later, op 23 september, bij Overasselt achter Nijmegen. Zij kwamen de 24ste aan in Driel.



Generaal-majoor Sosabowski in volle uitrusting voor vertrek uit Engeland bij de Dakota's die de Polen naar Driel zouden brengen.



Poolse parachutist verlaat een Dakota tijdens een oefening.



Luchtfoto uit Driel 1944:

- (1) RK kerk, locatie informatiecentrum
- (2) Jongensschool/Veldhospitaal
- (3) Hoofdkwartier
- (4) Drielse veer



### 3. De eerste schetmutselingen: Duitse aanvallen afgeslagen, verliezen te betreuren

*De Poolse troepen betrokken posities in en rond Driel, onder andere bij de voorganger van de naoorlogse boerderij de Baarskamp. Bij een eerste Duitse aanval op een van de Poolse posities, sneuvelde luitenant Richard Tice.*

In de eerste nacht probeerden de Poolse troepen Oosterbeek te bereiken om daar de ingesloten Britse troepen te ondersteunen.

Helaas lukte het niet om de Rijn over te steken, waarna de Poolse soldaten in de vroege uren van 22 september 1944 posities bij Driel innamen.

Een van de posities bevond zich in de voorganger van de naoorlogse boerderij de Baarskamp.

Een peloton van 28 man sterk, onder leiding van 2e luitenant Richard Tice vestigde zich rondom de boerderij.

Een eerste Duitse aanval, ondersteund door pantservoertuigen, werd afgeslagen. Tice sneuvelde hierbij.



Boerderij de Baarskamp zoals deze er voor de oorlog uitzag. Een peloton van 28 man creëerde schuttersputjes aan de rand van een boomgaard achter de hoeve.



Achtergelaten containers op de landingsterreinen in 1945. Deze containers werden gebruikt om voorraden te droppen.



Met behulp van gepantserde voertuigen werden de Poolse troepen zwaar bestookt, 2de luitenant Richard Tice, (Amerikaans vrijwilliger - 22 jaar oud), overleefde dat niet.



## 4. Gestrande hulp: voorraden bereiken Britse troepen in Oosterbeek niet

***In de avond van vrijdag 22 september 1944 bereikten onderdelen van het geallieerde grondleger - vanuit het zuiden van Nederland - Driel. De amfibievoertuigen met voorraden bestemd voor de Britse troepen bij Oosterbeek, strandden nog in het donker voor de Rijn.***

In de vroege avond van vrijdag 22 september 1944 bereikten onderdelen van het geallieerde grondleger -vanuit Zuid-Nederland- Driel.

Daaronder waren twee DUKWs: amfibievoertuigen met voorraden voor de ingesloten Britse troepen bij Oosterbeek.

Ze reden zich in het donker vast in de modderige, steile toegangswegen naar de rivier.

Geen van de voertuigen bereikte de overkant. In een haakse bocht, die toen in de weg zat, raakte een DUKW van de weg, en kwam tot stilstand in een greppel.



Hulp voor de Britse troepen strandt als de DUKW met voorraden vast komt te zitten.



Hulp voor de Britse troepen strandt als de DUKW met voorraden vast komt te zitten.



## 5. Duitse stellingen achter de spoordijk nemen Poolse troepen onder vuur

*Na de landing van de Poolse parachutisten zette de Duitse commandant snel troepen in vanuit het oosten, die stellingen innamen achter de spoordijk. Dit 'Sperrverband Harzer' bestookte de Poolse troepen met name met behulp van (zware) artillerie.*

Na de landing van de Poolse parachutisten zetten Duitse bevelhebbers snel troepen in vanuit het oosten, uit angst dat de Poolse soldaten naar de verkeersbrug bij Arnhem zouden oprukken.

Om ze de pas af te snijden, hadden de Duitse troepen op 22 september 1944 een sterke defensieve stelling ingericht achter de spoordijk van het traject Arnhem-Nijmegen.

De soldaten maakten schuttersputten, groeven zich in, en wachtten op de vijand.

Deze inderhaast verzamelde groep van verschillende eenheden, werd 'Sperrverband Harzer' genoemd. Zij bestookten de Poolse troepen met name met behulp van (zware) artillerie.



Zicht op de spoorbrug en spoordijk waarachter de Duitse troepen stellingen hadden ingenomen van waaruit ze de Poolse soldaten bestookten.

Luchtfoto Driel uit 1944:

- (1) De landingsterreinen
- (2) Route locatie
- (3) De spoorbrug en spoordijk



# 6. Rijndijk en Enginieers Monument: de oversteek van de Rijn

**Deze locatie - gelegen tegenover Oosterbeek - speelde een belangrijke rol bij zowel de pogingen van de Poolse troepen om de Britten in Oosterbeek te bereiken als tijdens de terugtrekking van de Britse soldaten uit Oosterbeek in de nacht van 25/26 september.**


Rond deze locatie werden door Poolse troepen pogingen ondernomen om de Britten in Oosterbeek te bereiken. Omdat het Drielse veer verdwenen was, moesten de Poolse troepen op zoek naar boten waarmee de oversteek gemaakt kon worden. De eerste nacht lukte dat niet maar tijdens de tweede nacht bereikten 52 Polen met behulp van opblaasboten de overkant. Tijdens de derde nacht, wisten 153 soldaten de overkant te bereiken met behulp van aangevoerde aanvalsbotten. Op dezelfde plek staken de Britten en Polen ook de Rijn over bij hun terugtocht uit Oosterbeek in de nacht van 25 op 26 september.



Restanten van het huis aan de dijk waar de Poolse soldaten en een compagnie hoofdkwartier vestigden van waaruit de oversteekpogingen werden gecoördineerd.



Een Britse parachutist (op de rug gezien), die de rivier is overgestoken, overlegt met Poolse parachutisten.



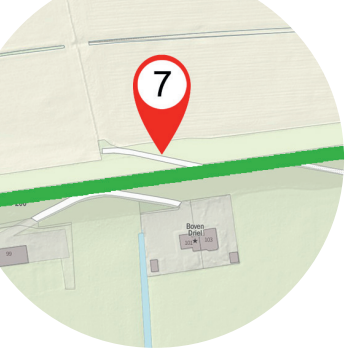
Luchtfoto uit Driel 1944:  
(1) Compagniehoofdkwartier  
(2) Oude kerk in Oosterbeek  
(3) Boerderij de Nevel  
(4) Rijn en oversteekgebied



Monument voor Canadese en Britse genisten (Engineers) van het grondleger die in de nacht van 25 op 26 september de terugtocht uit Oosterbeek ondersteunden.



De huidige situatie, met de woning die na de oorlog het verwoeste huis verving.



## 7. De Nevel: Polen nemen stellingen in rond Driel

**Omdat de Poolse troepen niet gelijk de eerste nacht de Rijn konden oversteken, namen ze stellingen in rond Driel. Ook bewaakten ze hier krijgsgevangenen. Onder de Duitse krijgsgevangenen bleken zich twee Polen te bevinden. Zij waren gedwongen in Duitse militaire dienst te treden en daardoor vochten ze mee met de Duitse troepen.**

Omdat de Poolse troepen niet gelijk de eerste nacht de Rijn konden oversteken, om de Britse troepen in Oosterbeek te ondersteunen, trokken ze zich op de avond van 21 september 1944 terug naar Driel.

In de omgeving van boerderij 'De Nevel' namen ze defensieve posities in.

De mannen maakten schuttersputten, groeven zich in, en wachtten op de vijand.

Een paar soldaten moesten 11 krijgsgevangenen bewaken. Twee van hen bleken Polen te zijn die gedwongen waren om in Duitse militaire dienst te treden.



Gevangengenomen Duitse soldaten onder bewaking van Poolse troepen. Vermoedelijk in de omgeving van de Molenstraat.



In Oosterbeek bij villa Transvalia, langs de Kneppelhoutweg en Hoofdlaan, namen Poolse parachutisten na het oversteken van de Rijn stellingen in. Ze groeven zich in en maakten schuttersputjes ter bescherming.



Onder de Duitse gevangenen bevonden zich twee militairen die Pools bleken te zijn. Ze waren gedwongen in Duitse militaire dienst getreden.



Luchtfoto uit 1944:

- (1) Villa Transvalia
- (2) Oude kerk
- (3) Kneppelhoutweg/Hoofdlaan
- (4) Westerbouwing
- (5) Uw locatie



## 8. De poging van de Dorsets: gedoemd te mislukken


*In de nacht van 24 op 25 september 1944 werd, na twee eerdere mislukte pogingen door de Polen, een laatste operatie ondernomen om de Britse troepen in Oosterbeek te versterken. Helaas slaagden de soldaten van The Dorsetshire Regiment er ook niet in om de overkant van de Rijn te bereiken. De Polen kwamen deze keer niet in actie, want de beoogde boten waren er niet.*

In de nacht van 24 op 25 september 1944 werd een laatste poging gedaan om de Britse troepen in Oosterbeek te versterken met de Polen en de mannen van The Dorsetshire Regiment. De Polen kwamen niet in actie, want de beoogde boten waren er niet. De Dorsets probeerden tegenover de Westerbouwing - de hoogte aan de overkant - over te steken. Sosabowski had tijdens een overleg met Britse officieren in Valburg deze locatie afgeraden omdat de Duitse troepen de heuvel bezetten. De poging om de rivier over te steken mislukte en Sosabowski's bezwaren op de gekozen locatie bleken terecht.



© Sikorski Institute, gebruiksrechten bij Stichting Driel-Polen

Generaal-majoor Sosabowski met links majoor Desmond Pascale van The Dorsetshire Regiment in Valburg. Sosabowski's alternatief voor de Rijnoversteek werd afgewezen.



© Via Stichting Driel-Polen

Het Drielse Veer gezien vanaf de stuwwal. Een vergelijkbaar uitzicht hadden de Duitse troepen op de oversteeklocatie van de Dorsets.



© Stichting Driel-Polen, Foto Thijs de Jong

Een plaquette ter nagedachtenis aan de inzet van The Dorsetshire Regiment op de muur van het restaurant de Westerbouwing op de stuwwal.



## 9. Het Drielse veer: onklaar gemaakt voor de Duitsters en onbruikbaar voor de Polen

*Het eerste doel van de Poolse troepen was om per Drielse veerpont de Rijn over te steken en zo de ingesloten Britse troepen in Oosterbeek te bereiken.*

*De pont bleek echter onbruikbaar.*

*De veerbaas maakte deze op woensdag 20 september onklaar om te voorkomen dat de Duitse troepen die zouden gebruiken.*

In september 1944 kwamen de Poolse troepen aan in Driel. Het was de bedoeling om hier per Drielse veerpont de Rijn over te steken. Aan de overkant van de rivier, in Oosterbeek, was de 1ste Britse Luchtlandingsdivisie ingesloten. De Britten wachtten in spanning op de Poolse versterking vanuit het Zuiden. Veerbaas Peter Hensen zag al op woensdag 20 september dat aan de overkant de Duitse troepen heer en meester over het gebied waren. De veerbaas besloot daarom de gierpont onklaar te maken om te voorkomen dat de Duitsers die zouden gebruiken. Hierdoor waren de Poolse troepen ook niet in staat om gebruik te maken van het veer.



De gierpont voor de oorlog. Dit veer waarop auto's de rivier over konden steken had de veerbaas onklaar gemaakt zodat de Duitse troepen het niet konden gebruiken.



De veerbaas Peter Hensen na de oorlog op zijn veerpont met generaal-majoor Sosabowski.



## 10. Hoofdkwartier en borstbeeld generaal-majoor Stanisław Sosabowski

**Het borstbeeld van generaal-majoor Stanisław Sosabowski kijkt uit op zijn  
hoofdkwartier, aan de Molenstraat 12.**

**Dit huis was in september '44 het woonhuis van molenaar Beijer.  
In de ochtend van de 22ste vestigde de generaal er zijn hoofdkwartier.**

In de ochtend van 22 september vestigde generaal-majoor Stanisław Sosabowski, commandant van de 1e Poolse Onafhankelijke Parachutistenbrigade, in het huis op Molenstraat 12 zijn hoofdkwartier. Zijn borstbeeld kijkt er nu op uit. In een wijde kring om het huis van molenaar Beijer gingen de diverse legereenheden in stelling. Ze groeven schuttersputjes en richtten een verdedigingslinie in. Vanuit zijn commandopost ging de generaal vervolgens op inspectie bij zijn soldaten. Hij verplaatste zich hier voor, tot grote hilariteit van zijn mannen, per damesrijwiël.



© Stichting Driel-Polen, Foto Thijs de Jong

Het in september 2020 onthulde borstbeeld van generaal majoor Sosabowski is van de hand van kunstenaar Martin Abspoel. Het kijkt uit op het hoofdkwartier.



© Via particuliere collectie

Op 22 september 1944 maakt Riet Uijting deze foto op de Molenstraat, hoek Baltussenweg.



© Sikorski Institute, gebruiksrechten bij Stichting Driel-Polen

Bij een bezoek in 1945 maakten Poolse militairen deze foto van het huis van molenaar Beijer, het hoofdkwartier van Sosabowski.



© Sikorski Institute en Stichting Driel-Polen

Nogmaals de foto uit 1945 van het hoofdkwartier met daar overheen een actuele opname van het huis, nummer 12 op de Molenstraat.



© Sikorski Institute, gebruiksrechten bij Stichting Driel-Polen

Sosabowski naast zijn hoofdkwartier aan de Molenstraat in gesprek met kapitein Wrottesley van de Household Cavalry die op 22 september bij de Poolse troepen aankwamen.



# 11. De Household Cavalry komt de Poolse troepen versterken met acht pantserwagens

*Vroeg in de ochtend op vrijdag 22 september 1944 bereikten eenheden van de Household Cavalry onder dekking van een dikke laag mist de Poolse soldaten. Zo kregen de Polen versterking van acht gepantserde voertuigen met kanonnen, goed werkende radio's en 20 soldaten.*

Vroeg in de ochtend op vrijdag 22 september 1944 bereikten troepen van het grondleger dat uit het zuiden kwam, de Poolse parachutisten bij Driel. Vanuit Nijmegen waren eenheden van de Household Cavalry door de Duitse linies geglipt. Ze hadden geluk dat er een dichte mist hing, waardoor de soldaten niet ontdekt werden. Zo reden ze zonder een schot te lossen vanuit het westen Driel binnen, over de Drielse Rijndijk. Op die manier kregen de Poolse troepen een welkome versterking van acht gepantserde voertuigen met kanonnen, goed werkende radio's en 20 soldaten.



© Sikorski Institute, gebruiksrechten bij Stichting Driel-Polen

Pantserwagen met manschappen en Poolse parachutisten op de Molenstraat. Dit is op de locatie waar u nu staat.



© Stichting Driel-Polen

De nok van het dak en de schoorsteen op de achtergrond op de foto uit 1944 zijn te herkennen op deze actuele foto van het huis op Molenstraat nummer 2.



© Via particuliere collectie

Poolse parachutisten bergen gesneuvelden (Molenstraat). Bij Driel sneuvelden 28 Poolse soldaten. Ze vonden hun eerste rustplaats op het kerkhof bij de rooms-katholieke kerk.



© Sikorski Institute, gebruiksrechten bij Stichting Driel-Polen

Een Poolse parachutist met uit Oosterbeek gevluchte burgers geniet van een sigaret en de aandacht (locatie foto onbekend).



© Stichting Driel-Polen

Cora Baltussen, een van de burgers die de Polen hielp als tolk en bovendien verpleegster was. Hier op de foto met Sosabowski, na de oorlog.



## 12. Het noodhospitaal in de school: Opereren gekleed in scherfvesten

*De medische compagnie van de Poolse parachutistenbrigade koos de rooms-katholieke lagere school uit als noodhospitaal. De medische staf verzorgde uiteindelijk in totaal 159 gewonden: Poolse en Britse militairen en Nederlandse burgers.*

De medische compagnie van de Poolse parachutistenbrigade koos de rooms-katholieke lagere school uit om als noodhospitaal te dienen. Tot kort voor de gevechtshandelingen bood het huisvesting aan vluchtelingen uit het westen van het land.

De bedden stonden bij wijze van spreken klaar om toegewezen te worden aan Poolse patiënten.

De dokters en hospitaalsoldaten verzorgden uiteindelijk in totaal 159 gewonden: Poolse en Britse militairen en Nederlandse burgers.



Het noodhospitaal op 24 september 1944. Poolse ambulances van het grondleger wisten die dag Driel te bereiken. Hierdoor konden 70 patiënten naar Nijmegen worden geëvacueerd.



In 1945 bezoeken een paar Polen Driel vanuit Duitsland, waar ze onderdeel uitmaken van de geallieerde bezettingsmacht. Hier bekijken ze de ravage in de school.



Poolse artsen en verplegers, gekleed in scherfvesten als bescherming tegen de Duitse beschietingen, helpen gewonden in het veldhospitaal in de school.



# 13. Gevechten rond de Dorpsstraat aan de zuidkant van Driel

*Bij de T-splitsing van de Dorpsstraat-Honingveldsestraat hadden de Poolse troepen stellingen ingenomen. Toen de Duitse troepen op 23 september de aanval inzetten, moesten de Polen zich gehaast terugtrekken.*

Aan het andere einde van de Dorpsstraat, zo'n 800 meter naar het zuiden, hadden de Poolse soldaten antitankmijnen gelegd bij de T-splitsing Dorpsstraat – Honingveldsestraat. Deze posities rond de Honingveldsestraat werden op 22 september aangevallen door Duitse troepen. De Poolse soldaten trokken zich in de haast terug naar de Dorpsstraat. Daarbij raakte een radio-operator met zijn antenne verstrikt in de stuiken waardoor hij achterop raakte. Henk te Dorsthorst, inwoner van Driel, hielp hem om los te komen.



© Sikorski Institute, gebruiksrechten bij Stichting Driel-Polen

De Poolse militair Bier vond zijn eerste rustplaats in een veldgraf aan de Dorpsstraat. Mogelijk is hij de radio-operator werd geholpen door Henk te Dorsthorst, destijds inwoner van Driel.



© Sikorski Institute, gebruiksrechten bij Stichting Driel-Polen

Dorpsstraat door Polen gefotografeerd tijdens een bezoek aan Driel in 1945. De schade aan de woningen is goed te zien. Veel van die huizen zijn dan ook afgebroken.



© Sikorski Institute, gebruiksrechten bij Stichting Driel-Polen

Een Poolse parachutist in stelling met een stengun 9mm pistoolmitrailleur (locatie foto onbekend).



© Dotka Data BV 2020

Luchtfoto uit 1944 met (1) de wandelroute en (2) de T-splitsing Dorpsstraat - Honingveldsestraat



© Sikorski Institute, gebruiksrechten bij Stichting Driel-Polen


Een Poolse parachutist in stelling met een PIAT. Een draagbaar anti-tank wapen (locatie foto onbekend).





# 14. Het als verbandpost ingerichte rooms-katholieke parochiehuis

Bij het begin van de Slag om Arnhem werd, onder leiding van de plaatselijke vrouwelijke huisarts, dokter A. van den Burg - van der Poel, het rooms-katholieke parochiehuis ingericht als een bescheiden verbandpost voor burgers. Tot de eerste patiënten behoorden bemanningsleden van een Stirling bevoorradingsvliegtuig. Dit toestel was op 19 september 1944 neergestort nadat het boven Oosterbeek voorraden voor de Britten had afgeworpen. Een van de andere burgers die hielp met het verzorgen van de gewonden, was Cora Baltussen.



Parochiehuis.



De zwaar beschadigde huizen aan de oostkant van de Kerkstraat met de katholieke kerk.



Cora Baltussen (1912-2005) zette zich in voor het eerherstel van de Poolse troepen en het levend houden van de herinnering aan hen.  
Cora Baltussen, samen met veteranen in 2004.



Poolse veteranen krijgen bij de jaarlijkse herdenking in 2014 een staande ovatie van het publiek, koning Willem-Alexander en de Poolse president Komorowski.

# 15. De katholieke kerk: van uitzichtpunt tot informatiecentrum



*Op 24 september 1944 bezoekt luitenant-generaal Brian Horrocks, commandant van het grondleger, Driel. Samen met generaal-majoor Sosabowski en drie andere Britse officieren bekeek hij de situatie aan de overkant van de Rijn vanaf de kerktoren.*

Op 21 september 1944 vormde dit gebied 'Dropzone K' (DZ K).

De omgeving van Driel bestond destijds uit velden en boomgaarden.

Hierboven sprongen rond 17:15 uur ongeveer 1.000 parachutisten van de Poolse 1e Onafhankelijke Parachutistenbrigade uit de 73 Dakota-transportvliegtuigen van de Amerikaanse luchtmacht.



© Sikorski Institute, gebruiksrechten bij Stichting Driel-Polen

De zwaar beschadigde kerk in 1945. De kerk was zo beschadigd dat tot nieuwbouw werd besloten.



© Sikorski Institute, gebruiksrechten bij Stichting Driel-Polen

De Poolse graven bij de katholieke kerk.



© Sikorski Institute, gebruiksrechten bij Stichting Driel-Polen

De Poolse graven bij de katholieke kerk.



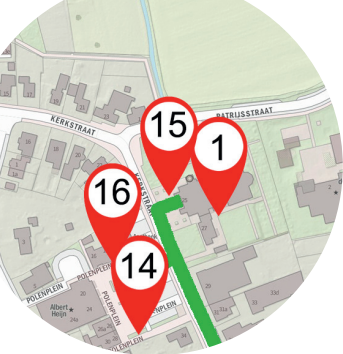
© Sikorski Institute, gebruiksrechten bij Stichting Driel-Polen

Een interieurfoto van de toenmalige katholieke kerk.



© Stichting Driel-Polen

Poolse graven op het ereveld in Oosterbeek nadat de Poolse slachtoffers daar naartoe verplaatst zijn.



# 16. Het monument op Plac Polski en de jaarlijkse herdenkingen in Driel

**Op 21 september 1946 vond de onthulling plaats van een sober monument ter herinnering aan de gebeurtenissen van twee jaar eerder. Het huidige monument verrees 15 jaar later. Hier wordt jaarlijks de inzet van de Poolse soldaten herdacht.**

Op 21 september 1946 vond de onthulling plaats van een sober monument ter herinnering aan de gebeurtenissen van twee jaar eerder. Een nieuw gedenkteken voor de Poolse Parachutistenbrigade verrees 15 jaar later. Beeldhouwer Jan Vlasblom ontwierp een modern beeld van 'jeugd die de vrijheid als een kostbaar juweel vasthoudt'. De steen erboven is als een parachute. Op het voetstuk kwam Surge Polonia (Polen zal herrijzen) te staan. Hier wordt jaarlijks de inzet van de Polen herdacht.



De eerste versie van het monument dat de bevolking van Driel oprichtte ter ere van de Polen.



2014: Veteranen in gesprek met Koning Willem-Alexander en de Poolse President Komorowski (achter de koning) en voorzitter Stichting Driel-Polen Dhr. Baltussen (I).



In 1961 verrees het huidige monument. Hier op een foto uit die tijd, nog omgeven door groen en op de achtergrond is nog net het parochiehuis te herkennen.



In totaal sneuvelde 97 Polen in 1944 bij Driel en Oosterbeek. Op de plaquette staan nu 93 namen. Het plan is om de plaquette te vervangen voor een met alle 97 namen.



Het in 2006, op initiatief van de Britse veteranen, onthulde Sosabowski memorial bij het monument in Driel.